

Langs vennen en dennen
16km

Beste scout,

Je staat aan het begin van een mooie tocht. "Langs vennen en dennen" zou je in 1 dag kunnen lopen, maar het is veel leuker om te overnachten op het primitieve bivak "Zeesserveld". Dit terrein hoort bij Ada's Hoeve en is prima geschikt voor een hike overnachting. **Vergeet niet van tevoren te reserveren bij de kampstf van Ada's Hoeve.**

Vraag bij de receptie ook naar de speciale regels die op Zeesserveld gelden.



Hieronder zie je een overzicht van de 2 routes. De routes zijn gebaseerd op de Gilwell Ada's Hoeve hikes die in 1996 door Elwin Berghuis zijn gemaakt. In februari 2014 is de tocht nagelopen door onze activiteitencoördinator.

Zitten er nog wat foutjes in de route? Verbeter dit en mail het naar activiteiten@adashoeve.nl.

Hierdoor blijven de routes altijd kloppend.

Onderweg vertellen we je iets over de geschiedenis van Ada's Hoeve. Je komt langs allerlei plekken die iets met het terrein te maken hebben.

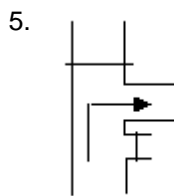
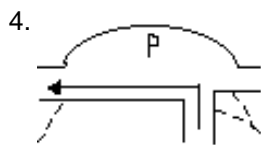
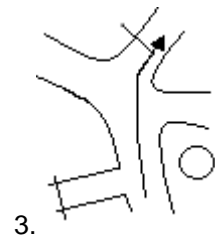
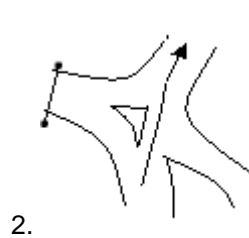
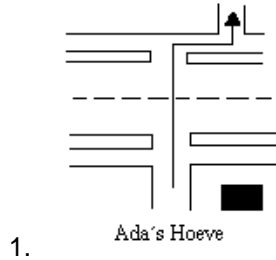
Veel plezier en een goed spoor!

Kampstaf Gilwell Ada's Hoeve

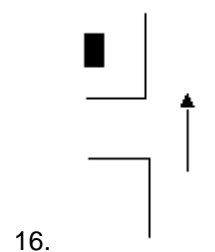
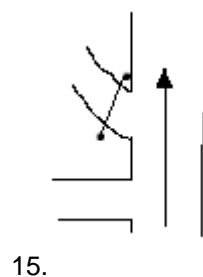
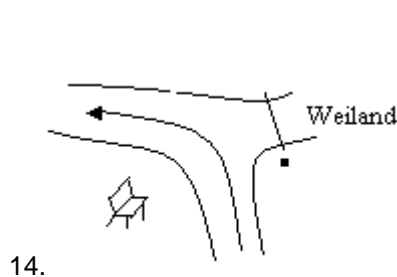
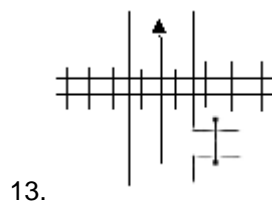
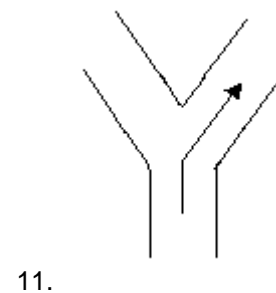
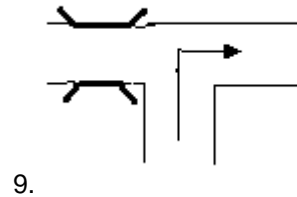
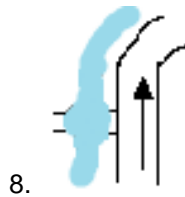
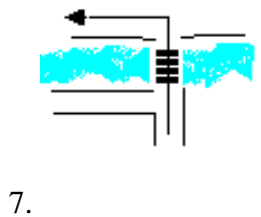


Gravin Ada

Kijk nog even achterom. Dit is de hoeve die in 1853 voor Gravin A.P.A. van Regteren tot Appeltern gebouwd werd. Zij legde op 8 september van dat jaar de eerste steen. De hoeve maakte deel uit van landgoed Het Laar. In 1911 werd de hoeve gekocht door Baron van Pallandt. Sindsdien maakte het boerderijtje deel uit van Landgoed Eerde. De luiken moesten toen opnieuw geschilderd worden. Je wist toch wel dat huizen die bij een landgoed horen dezelfde kleuren op de luiken hebben als het landgoed zelf? Onthoud de kleuren van Ada's Hoeve, we komen er later nog op terug.

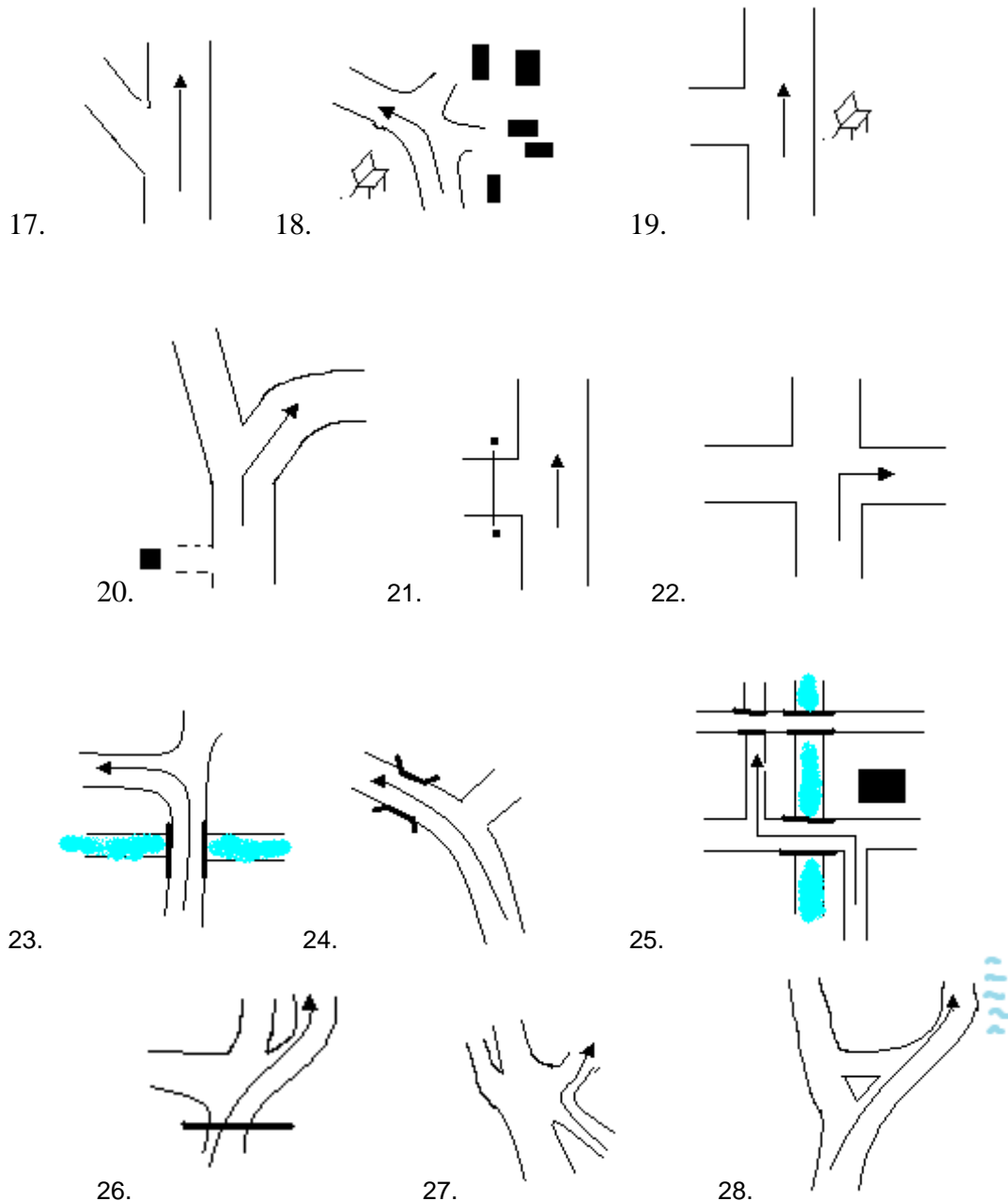


6. Blijf rechts langs het hek lopen, richting de gele paal. Loop door de opening in het hek en ga linksaf richting de volgende gele paal.



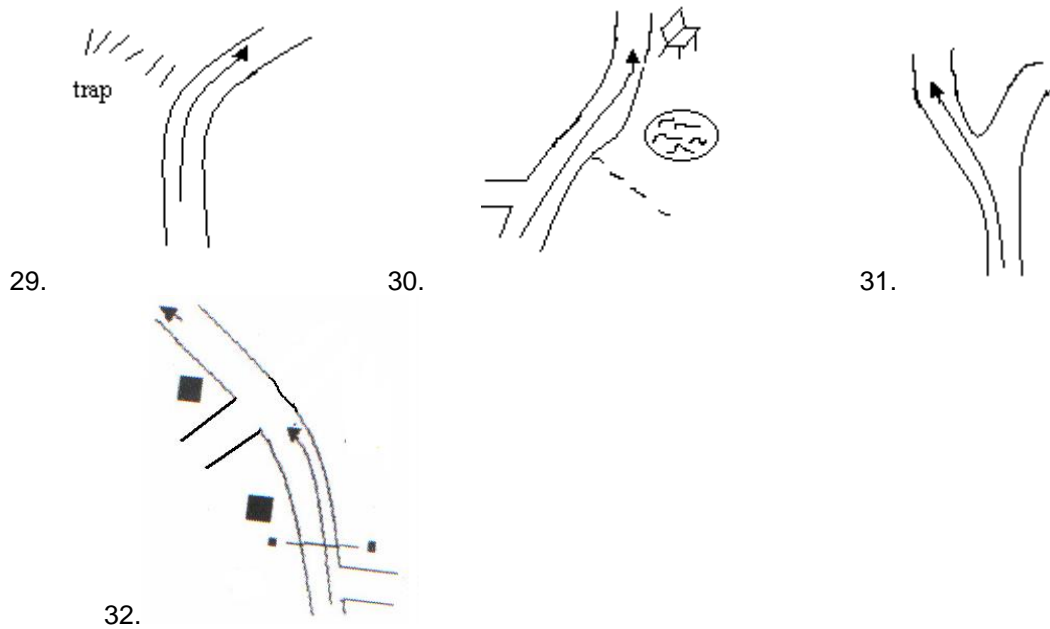
De Wolfskuil

Ook de Wolfskuil hoorde, net als Ada's Hoeve bij "Kamp Eerde". Het was één van de plekken waar scouts van Baron van Pallandt mochten kamperen. En nog steeds is de Wolfskuil verbonden met Ada's Hoeve. Op nummer 25a woonde namelijk Hopman Henk Wijnmaalen. Je herkent het huis gemakkelijk aan de vlaggenmast en de houten uil. Hopman Wijnmaalen was van 1951 tot 1972 beheerder van Ada's Hoeve. Onder zijn leiding werden het kantoor, het magazijn en de kampvuurkuil gebouwd.



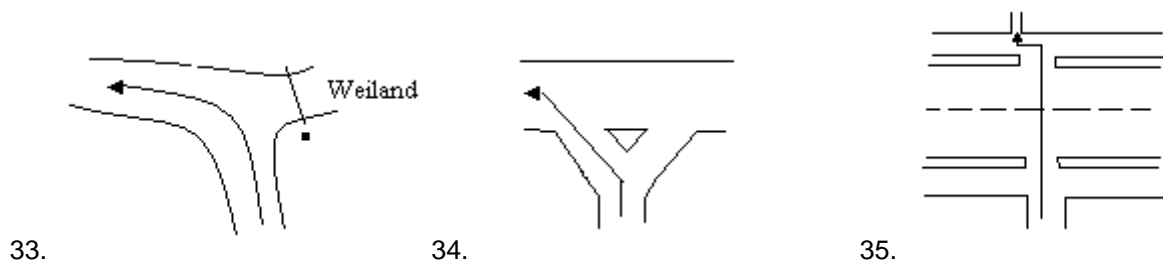
Steile oever

Ook dit mooie stukje langs de rivier de Regge hoorde bij "Kamp Eerde". Ja, ja, de baron bezat veel land. Zou het iets met roofridder Evert van Essen te maken hebben, die in 1366 samen met Margaretha van Eerde in kasteel Eerde woonde? In ieder geval kunnen wij blij zijn met de baron. Vanaf 1923 verhuurde hij Ada's Hoeve voor 100 gulden per jaar, samen met de Hoeve Het Laar, aan de Nederlandse Padvinder Vereniging. In 1953 werd Ada's Hoeve definitief verkocht aan de scouts.



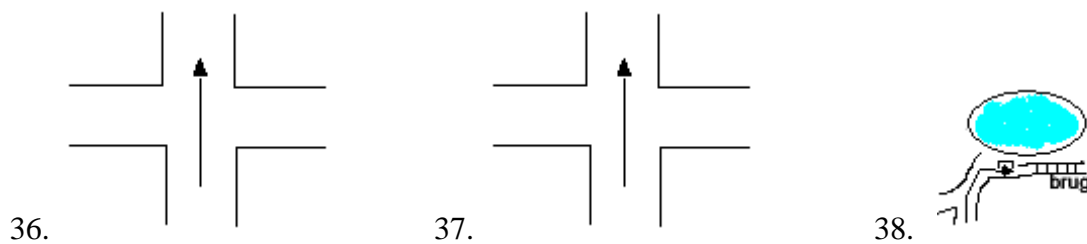
Labelterrein Eerde

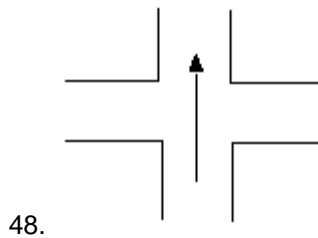
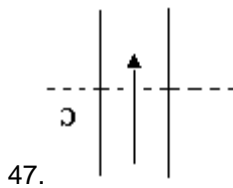
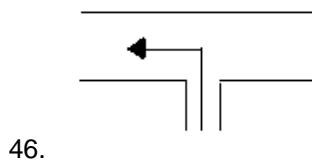
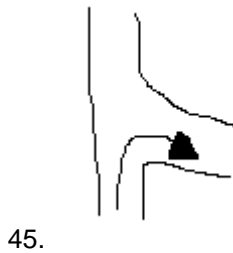

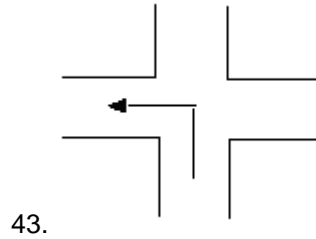
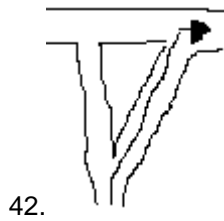
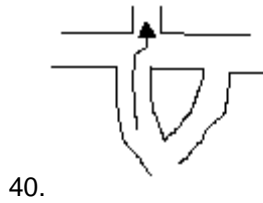
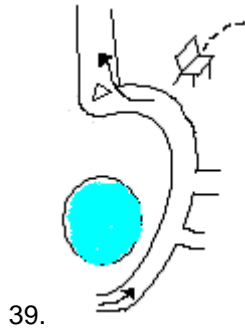
En dit is dan het huidige Labelterrein Eerde. Net als op Ada's Hoeve kun je hier als scoutinggroep prima kamperen. Je zit bijna in de achtertuin van de baron. De tocht gaat hier aan de voorkant van de weg verder en komt niet langs kasteel Eerde, maar als je hier blijft overnachten kan je best een kijkje gaan nemen.




Kasteel Eerde

Het tegenwoordige Kasteel Eerde werd gesticht in 1715, nadat Baron Werner van Pallandt in 1705 in het bezit kwam van het landgoed. Dit huis werd gesticht op de plaats, waar eerst een kasteel heeft gestaan. Er is nu een internationale school in dit mooie huis. Je kunt er helaas niet naar binnen. Maar door het hek heen kan je wel zien wat voor kleuren de luiken hebben. Komt het je bekend voor?



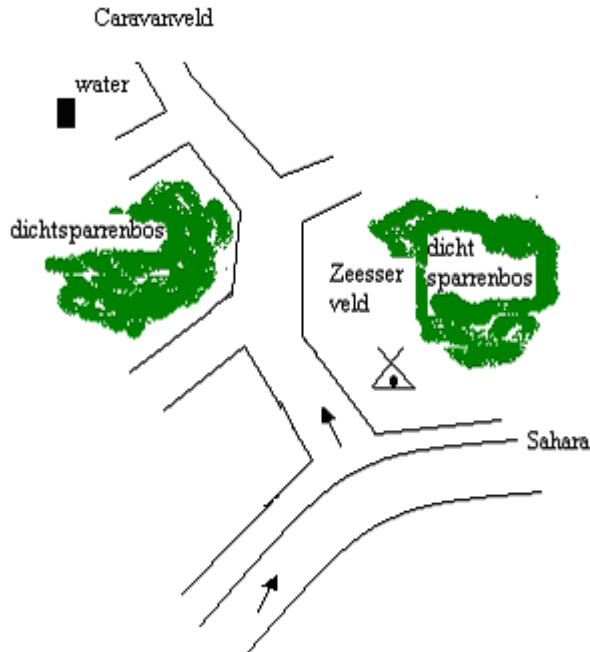


De familie van Pallandt



Een belangrijk geslacht en niet alleen omdat ze zo belangrijk waren voor Ada's Hoeve. In oude boeken en geschriften komen de opa's van baron Philip vaak voor. In 1738 bijvoorbeeld, klaagde een generaal van Pallandt tot Eerde, dat hij een Franse kok had, die "voor een tijd lang door een dolle en niet min rasende siekte" bevangen was. Omdat hij bang was voor ongelukken, vroeg hij de diaconie (een soort verpleeghuis) in Ommen om voor een kok te zorgen. Dat wilden ze uiteindelijk wel doen, maar dan moest generaal van Pallandt bijdragen in de kosten. Het heeft niks met van Pallandt of Ada's Hoeve te maken, maar ze hadden in die tijd wel meer leuke ziektes. Zo zijn er berichten over de "Rode loop", de "Heinsche ziekte" en de "rotkoortsen". Hier zie je een portret van één van de van Pallandts. Het is Jr.

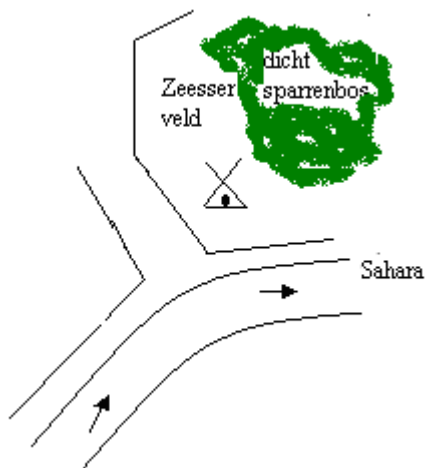
Adolph Werner baron van Pallandt(1728-1803), heer van Zuthem(niet van Eerde dus). Johan Warner van Pallandt(overleed in 1741) kocht als eerste van Pallandt in 1708 de havezate Eerde bij Ommen. Vele generaties later werd hij dus opgevolgd door Philip, die een enthousiast Scout werd.



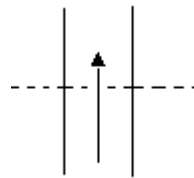
49a.

Zeesserveld

Zeesserveld is eigendom van Staatsbosbeheer. Scouts zijn hier te gast. Een overnachting wordt altijd van tevoren gemeld bij de boswachter. Hij komt beslist kijken of het terrein weer netjes is. Hou het dus netjes en schoon. We willen er graag nog 75 jaar kamperen!



49b.



50.



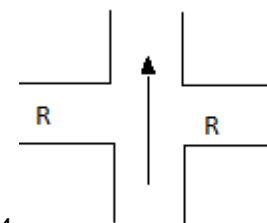
51.



52.

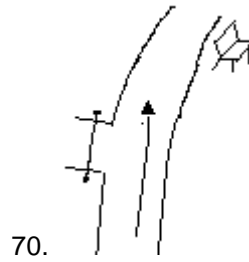
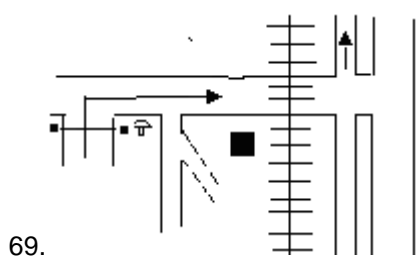
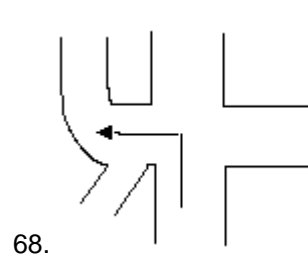
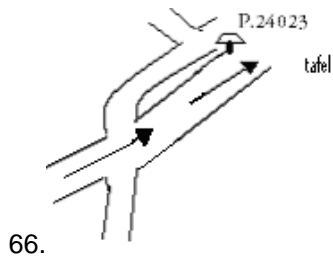
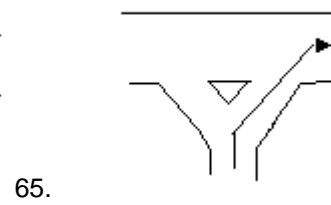
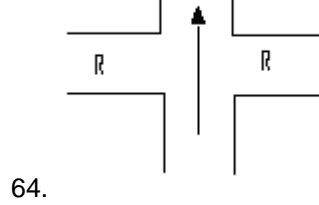
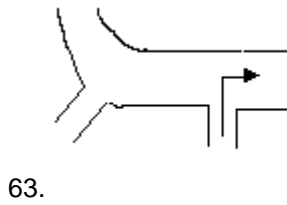
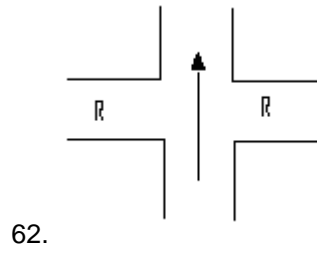
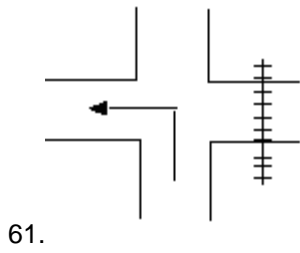
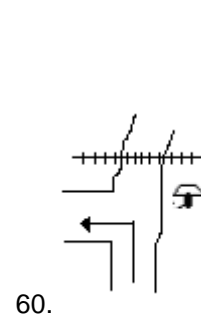
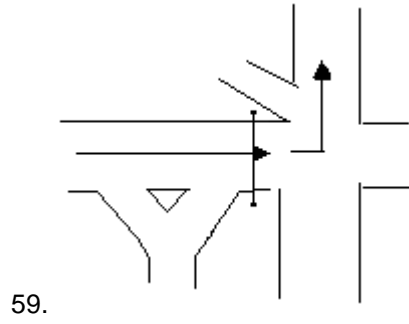
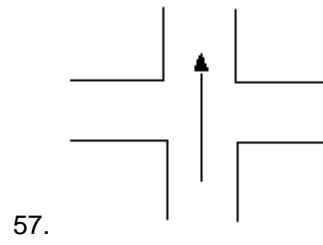
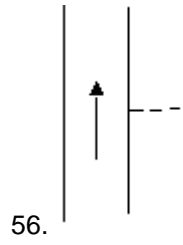
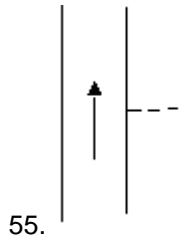


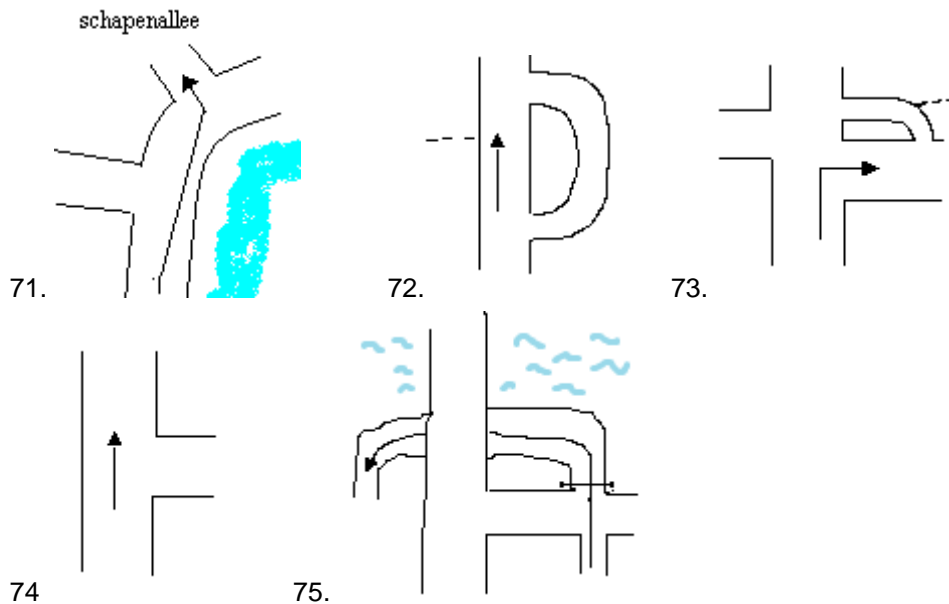
53.



54.

Langs vennen en dennen
16km



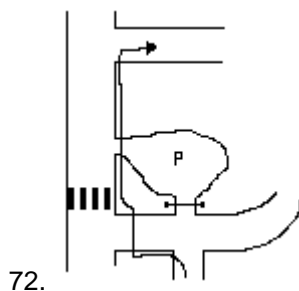


De stad Ommen

Oorspronkelijk is Ommen een nederzetting nabij een doorwaadbare plaats in de Vecht. Deze is ontstaan omstreeks 1100. Het stadsrecht werd in 1248 verleend door Bisschop Otto 3^{de}. Ook Ommen viert dus feest dit jaar. Het oudste gebouw in de kom van Ommen is de Ned. Herv. Kerk. De eerste kerk werd in 1150 gesticht. De kerk is in de loop der tijd herhaalde malen door brand verwoest. In deze kerk bevindt zich een preekstoel uit de 17^{de} eeuw met gegoten koperen lezenaar voorzien van wapens van de geslachten van Pallandt(daar heb je hem weer!) en Haersolte. In het klokkenhuis naast de kerk zijn 2 klokken aangebracht, die in 1517 zijn gegoten door Hendrick de Tremonia uit Dortmund. Om 9.00 uur s'avonds worden de klokken nog altijd geluid. Vroeger werden de klokken geluid voor het sluiten van de poorten, het zogenaamde Ave Mariakleppen. De burgers die nog buiten de stadswallen waren, werden gewaarschuwd, dat het tijd was binnen te komen. De buitenmensen (buitenlui) moesten voortmaken, anders stonden ze voor de gesloten poorten en moesten ze binnen de stad onderdak zoeken.

De brug over de vecht

In 1492 werd aan Hessel Mulert toestemming verleend tot het leggen van een brug. Op de plaats waar nu het oude gemeentehuis staat, werd in 1532 een bruggehuis gebouwd, waar de tolgaarder woonde, die belast was met de inning van de bruggetol. Het bruggehuis werd in 1758 verbouwd en in 1925 werd dit gebouw gemoderniseerd, waarna het in 1955 werd uitgebreid tot zijn huidige omvang.



De laarhoeve

Als je de Stationsweg op gaat en dan meteen na het ijscohuisje weer rechts de Koesteeg in (zie plaatje 71), kom je langs de vroegere Padvinderboerderij. Deze boerderij, de Laarhoeve, was in 1913 in gebruik door de Nederlandse Padvinders Vereniging. Heel vroeger was deze boerderij het zenuwcentrum van de Landelijke Scouting Wedstrijden. Omdat het veel geld kost om gebouwen te onderhouden, is de Laarhoeve verkocht. Onlangs is het gebouw helemaal opgeknapt. Zie je dat de luiken een andere kleur hebben dan de luiken van Ada's Hoeve? Deze luiken hebben de kleuren van Landgoed "Het Laar". Je loopt er ongeveer recht tegenaan als je de Koesteeg uitloopt. In de havezathe die hier staat hebben vele Overijsselse geslachten gewoond. De gemeente Ommen kocht in 1933 het huis met 56ha grond. Sindsdien zijn de bossen toegankelijk voor wandelaars. Ga aan het eind van de Koesteeg (bij het einde van het hertenkamp) rechtsaf en je komt uit op de Zwolseweg. Ga hier linksaf. Voor de boerderij Ada's Hoeve ga je rechts af, het terrein op.

Gilwell Ada's Hoeve

Zo, we zijn weer thuis. Nu weet je alles over Ada's Hoeve en de Van Pallandts. Maar waarom heet het eigenlijk Gilwell Ada's Hoeve? Vraag dat maar eens aan de kampstaf.