

Het Bergpad
20km

Beste scout,

Je staat aan het begin van een mooie tocht. Deze tocht bestaat uit twee technieken: kruispunten en bolletje-pijltje. Het is een eindje lopen, maar je komt zo wel op een aantal mooie plekken in en rondom Ommen.

In februari 2014 is deze tocht nagelopen door onze activiteitencoördinator. Zitten er nog wat foutjes in de route? Verbeter dit alsjeblieft en geef het door. Hierdoor blijven de routes altijd kloppend.

Wijzigingen kun je doorgeven aan (activiteiten@adashoeve.nl)

Alvast bedankt!

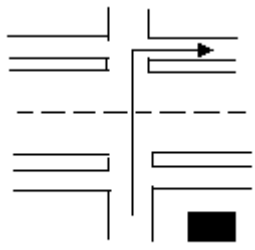
Veel plezier!





Kampstaf Gilwell Ada's Hoeve

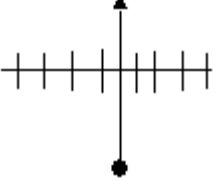
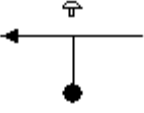
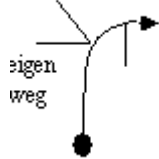
Het Bergpad
20km

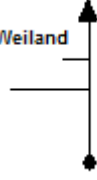
1. Gravin Ada

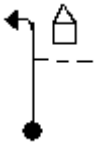
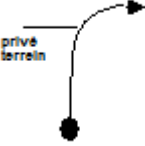
Kijk nog even achterom. Dit is de hoeve die in 1853 voor Gravin A.P.A. van Regteren tot Appeltern gebouwd werd. Zij legde op 8 september van dat jaar de eerste steen. De hoeve maakte deel uit van landgoed Het Laar. In 1911 werd de hoeve gekocht door Baron van Pallandt. Sindsdien maakte het boerderijtje deel uit van Landgoed Eerde. De luiken moesten toen opnieuw geschilderd worden. Je wist toch wel dat huizen die bij een landgoed horen dezelfde kleuren op de luiken hebben als het landgoed zelf? Onthoud de kleuren van Ada's Hoeve, we komen er later nog op terug.


1. 

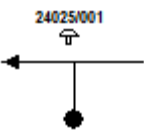
Ada's Hoeve
2. 
3. 
4. 
5. 

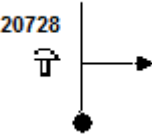
manege
6. 
7. 
8. 

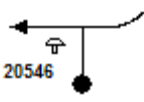
eigen weg
9. 

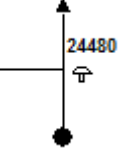
Weiland
10. 
11. 


privé terrein
12. 



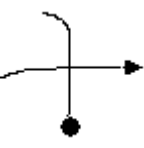
koedijk
13. 

24025/001
14. 

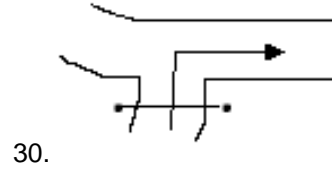
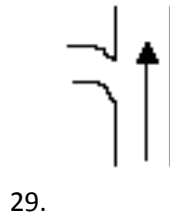
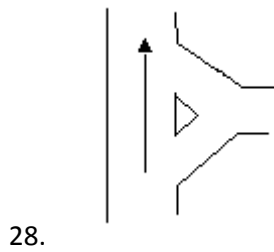
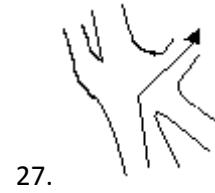
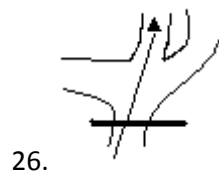
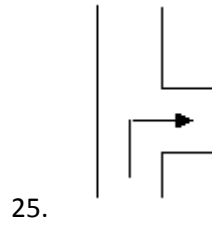
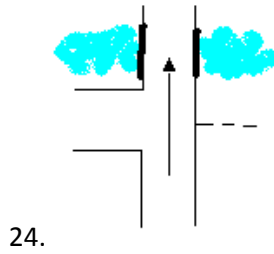
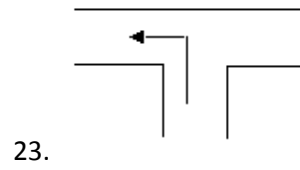
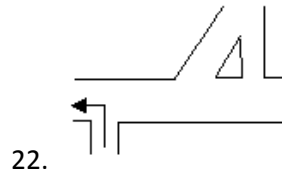
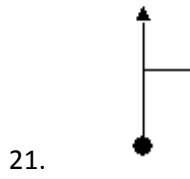
20728
15. 

20546
16. 

24480
17. 

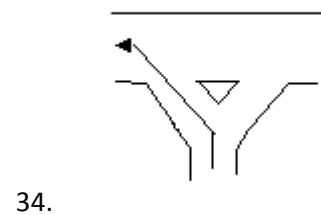
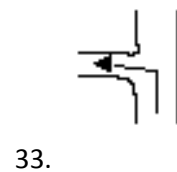
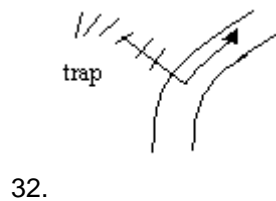
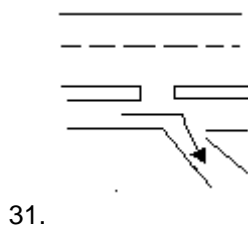
camping
bergzicht
18. 
19. 
20. 

Het Bergpad
20km

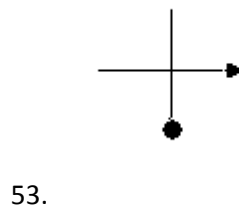
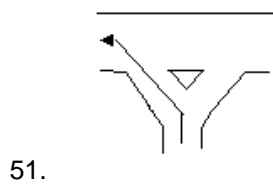
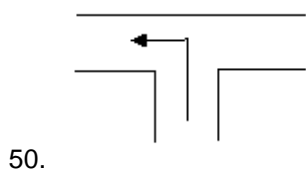
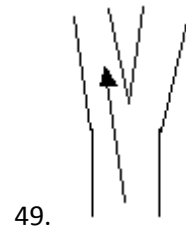
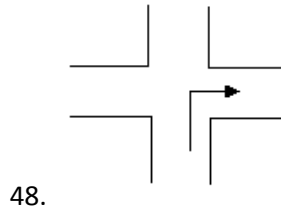
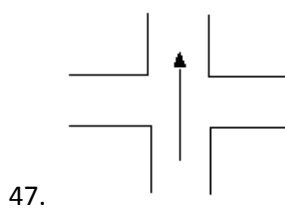
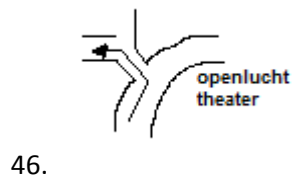
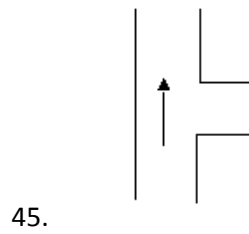
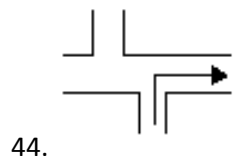
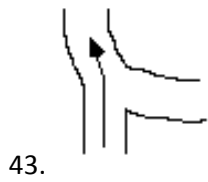
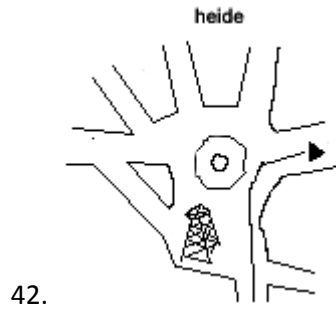
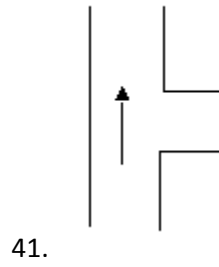
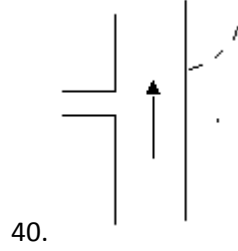
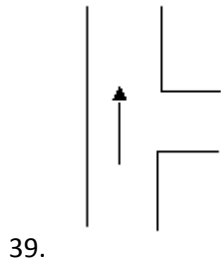
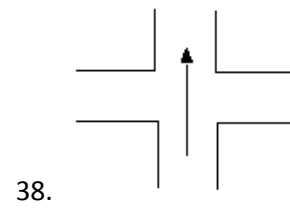
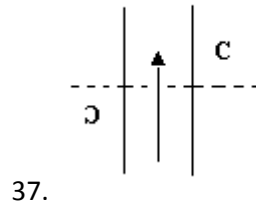
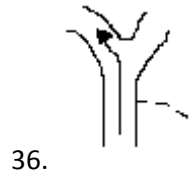
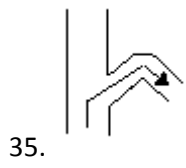


Steile oever

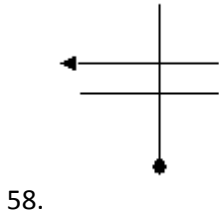
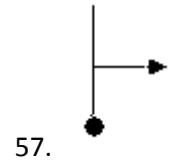
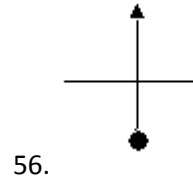
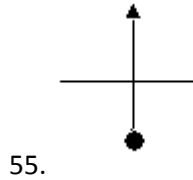
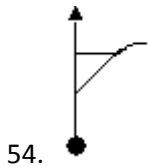
Ook dit mooie stukje langs de rivier de Regge hoorde bij "Kamp Eerde". Ja, ja, de baron bezat veel land. Zou het iets met roofridder Evert van Essen te maken hebben, die in 1366 samen met Margaretha van Eerde in kasteel Eerde woonde? In ieder geval kunnen wij blij zijn met de baron. Vanaf 1923 verhuurde hij Ada's Hoeve voor 100 gulden per jaar, samen met de Hoeve Het Laar, aan de Nederlandse Padvinder Vereniging. In 1953 werd Ada's Hoeve definitief verkocht aan de scouts.



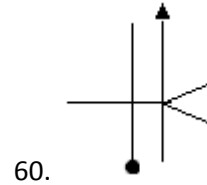
Het Bergpad
20km




Het Bergpad
20km



59. Ga bij paddenstoel 24024
richting de Sahara

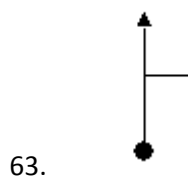
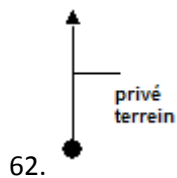
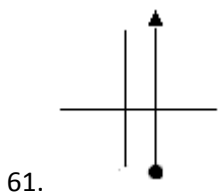


De familie van Pallandt



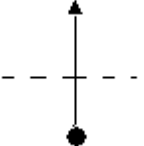
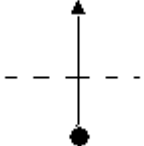

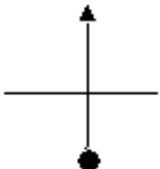
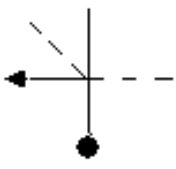
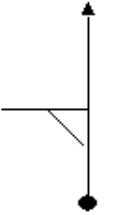

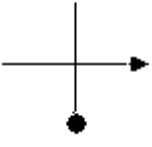
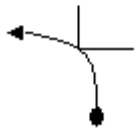
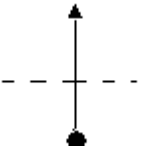
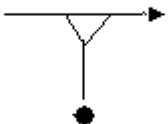
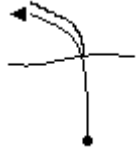

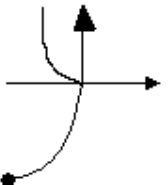
Een belangrijk geslacht en niet alleen omdat ze zo belangrijk waren voor Ada's Hoeve. In oude boeken en geschriften komen de opa's van baron Philip vaak voor. In 1738 bijvoorbeeld, klaagde een generaal van Pallandt tot Eerde, dat hij een Franse kok had, die "voor een tijd lang door een dolle en niet min rasende siekte" bevangen was. Omdat hij bang was voor ongelukken, vroeg hij de diaconie (een soort verpleeghuis) in Ommen om voor een kok te zorgen. Dat wilden ze uiteindelijk wel doen, maar dan moest generaal van Pallandt bijdragen in de kosten. Het heeft niks met van Pallandt of Ada's Hoeve te maken, maar ze hadden in die tijd wel meer leuke ziektes. Zo zijn er berichten over de "Rode loop", de "Heinsche ziekte" en de "rotkoortsen". Hier zie je een portret van één van de

van Pallandts. Het is Jr. Adolph Werner baron van Pallandt (1728-1803), heer van Zuthem (niet van Eerde dus). Johan Warner van Pallandt (overleed in 1741) kocht als eerste van Pallandt in 1708 de havezate Eerde bij Ommen. Vele generaties later werd hij dus opgevolgd door Philip, die een enthousiast Scout werd



64. Ga bij paddenstoel
23909 richting de Sahara

Het Bergpad
20km

65. 
66. Ga bij paddenstoel 23750 richting de Sahara
67. 
68. Volg het verharde (waar je nu op loopt) tot aan de Sahara
69. 
70. Houdt links aan terwijl je over de Sahara loopt richting het informatiebord bij het parkeerplaatsje
71. Loop vanaf het informatiebord naar de rode paddenstoel
72. Ga bij de rode paddenstoel (2367/001) richting Ommen
73. 
74. 
75. 
76. 
77. 
78. 
79. 
80. 
81. 
82. Ga bij paddenstoel 24023 richting Ommen
83. 
84. 
85. Ga bij paddenstoel 21964 richting Ommen
86. Ga bij paddenstoel 22054/001 richting Ommen

De stad Ommen

Oorspronkelijk is Ommen een nederzetting nabij een doorwaadbare plaats in de Vecht. Deze is ontstaan omstreeks 1100. Het stadsrecht werd in 1248 verleend door Bisschop Otto 3^{de}. Ook Ommen viert dus feest dit jaar. Het oudste gebouw in de kom van Ommen is de Ned.

Het Bergpad
20km

Herv. Kerk. De eerste kerk werd in 1150 gesticht. De kerk is in de loop der tijd herhaalde malen door brand verwoest. In deze kerk bevindt zich een preekstoel uit de 17^{de} eeuw met gegoten koperen lezeaar voorzien van wapens van de geslachten van Pallandt(daar heb je hem weer!) en Haersolte. In het klokkenhuis naast de kerk zijn 2 klokken aangebracht, die in 1517 zijn gegoten door Hendrick de Tremonia uit Dortmund. Om 9.00 uur s'avonds worden de klokken nog altijd geluid. Vroeger werden de klokken geluid voor het sluiten van de poorten, het zogenaamde Ave Mariakleppen. De burgers die nog buiten de stadswallen waren, werden gewaarschuwd, dat het tijd was binnen te komen. De buitenmensen (buitenlui) moesten voortmaken, anders stonden ze voor de gesloten poorten en moesten ze binnen de stad onderdak zoeken.

87. Ga bij wegwijzer 8346 1
richting Vilsteren

88. Al snel weer links
de Schapenallee in

89. Bij de Stationsweg
rechts

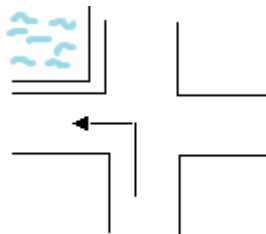
90. Links het voetpad in
(let goed op bij het oversteken!)

91. Links de Koesteeg in

92. Bij Het Laar links

93. Na lantaarnpaal nr. 5
ga je rechts

94.



95.

